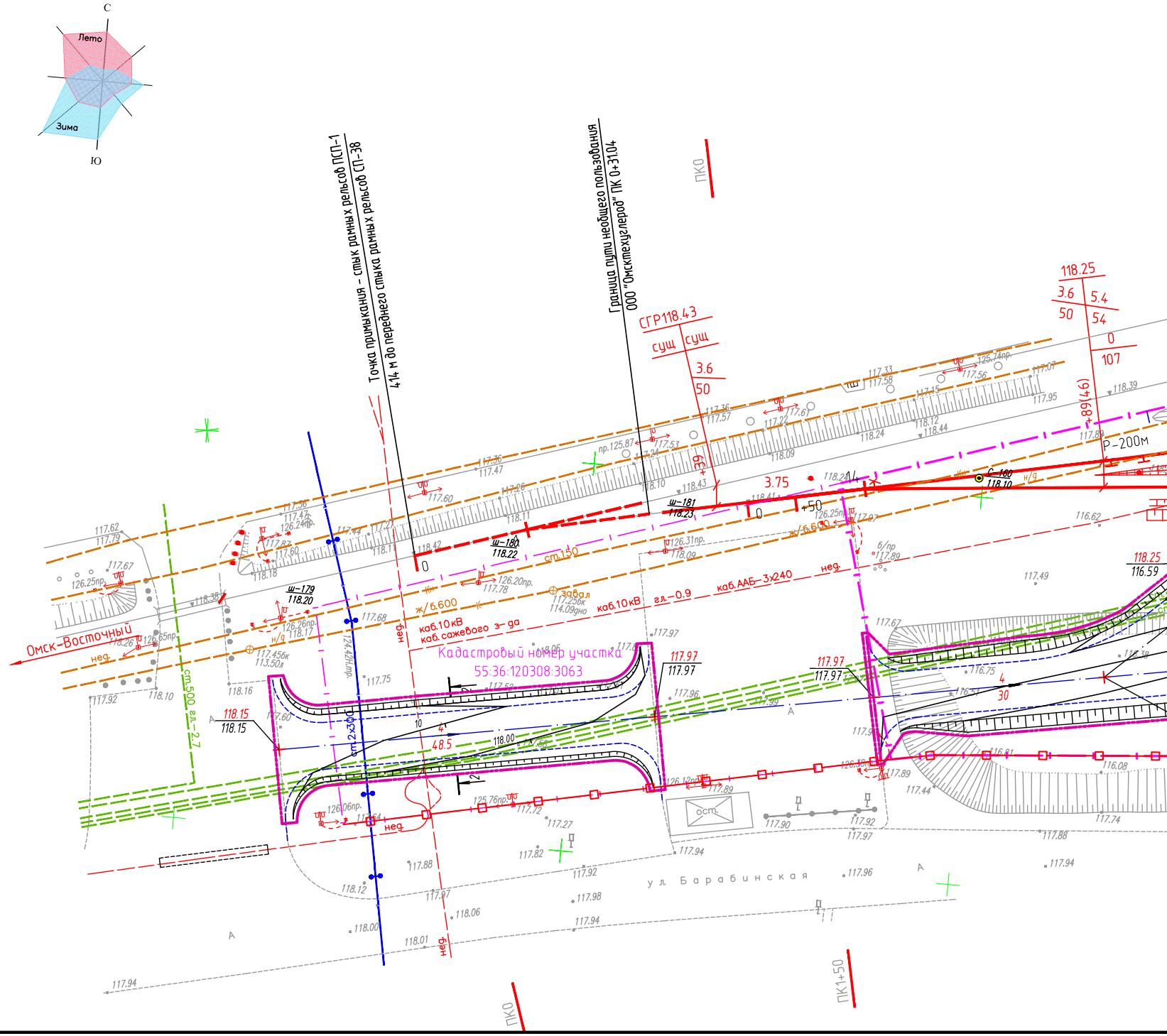
С
Лето
Зима
Ю
Точка примыкания – стык рамных рельсов ПСП-1
414 м до переднего стыка рамных рельсов СП-38
Граница пути необщего пользования
ООО "Омсктехуглерод" ПК 0+31.04
ПК0
СГР118.43
сущ сущ
3.6
50
+39
3.75
+50
118.25
3.6 5.4
50 54
0
107
+89(46)
Р-200м
С-160
118.10
ш-181
118.23
ш-180
118.22
ш-179
118.20
ст.150
ж/6.600
каб.10кВ
каб. сажевого з-да
каб.10кВ
гл.-0.9
каб.ААБ-3х240
нег.
н/д
завал
Омск-Восточный
ст.500 гл.-2.7
ст.2х300
Кадастровый номер участка
55:36:120308:3063
118.15
118.15
117.97
117.97
117.97
117.97
48.5
4
10
118.00
4
30
118.25
116.59
ост.
ул. Барабинская
ПК0
ПК1+50
А

Взам. инв.N

Подпись и дата

Инв. N подл.

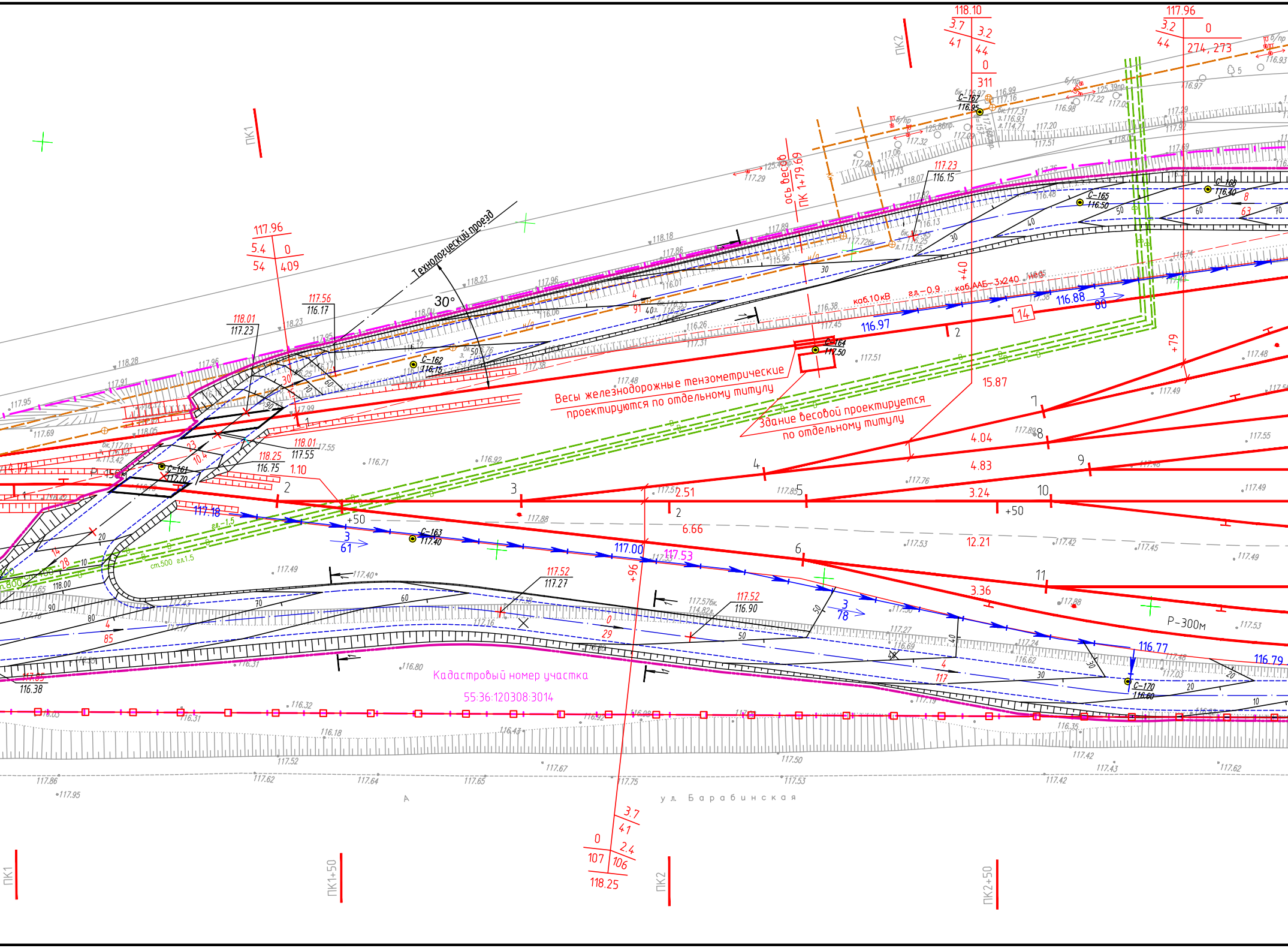
Технологический проезд
30°
ось весов
ПК 1+79.69
Весы железнодорожные тензометрические
проектируются по отдельному титулу
Здание весовой проектируется
по отдельному титулу
Кадастровый номер участка
55:36:120308:3014
ул. Барабинская
P-300м
каб.10кВ
каб.ААБ-3х240
ел.-0.9
ел.-1.5
ел.1.5
ст.500
С-161
С-162
С-163
С-164
С-165
С-167
С-169
С-170
ПК1
ПК1+50
ПК2
ПК2+50
+40
+50
+79
+96
117.96
5.4
0
54
409
118.10
3.7
3.2
41
44
311
274, 273
118.01
117.23
117.56
116.17
118.25
116.75
117.55
1.10
117.52
117.27
116.90
117.18
117.00
117.53
116.97
116.88
116.77
116.79
15.87
4.04
4.83
3.24
2.51
6.66
12.21
3.36
3.7
41
2.4
106
107
118.25
1
2
3
4
5
6
7
8
9
10
11
14


Кадастровый номер участка
55:36:120308:3014
территория
ОАО "Техуглерод"
ул. Барабинская
ПК3
ПК3+50
ПК4
Р-200м
Р-200м
Р-200м
Р-250м
Р-300м
Р-300м
Р-300м
Р-300м
Р-300м
С-169
117.20
С-171
116.80
С-172
117.46
С-173
117.80
С-174
116.60
С-175
117.38
каб.0.4кВ
каб.0.4кВ
2каб.АВБШв-4х95
2каб.АВБШв-4х95
прокол
п/э110
гл.-1.00м
гл.-2.00м
6.63
4.92
5.15
4.49
4.84
3.98
4.80
4.25
8.80
4.30
4.93
5.02
4.44
4.80
4.83
7.45
5.60
8.25
7.50
0.14
0.07
116.73
116.88
117.03
116.94
116.88
116.74
116.58
116.74
117.12
117.55
116.70
117.40
117.16
117.36
117.38
117.55
116.60
117.75
116.40
117.01
116.03
117.13
116.73
117.66
117.17
+02
2.4
106
0
248,240
118.00
13
12
11
10
9
8
7
6
5
4
3
2
+50

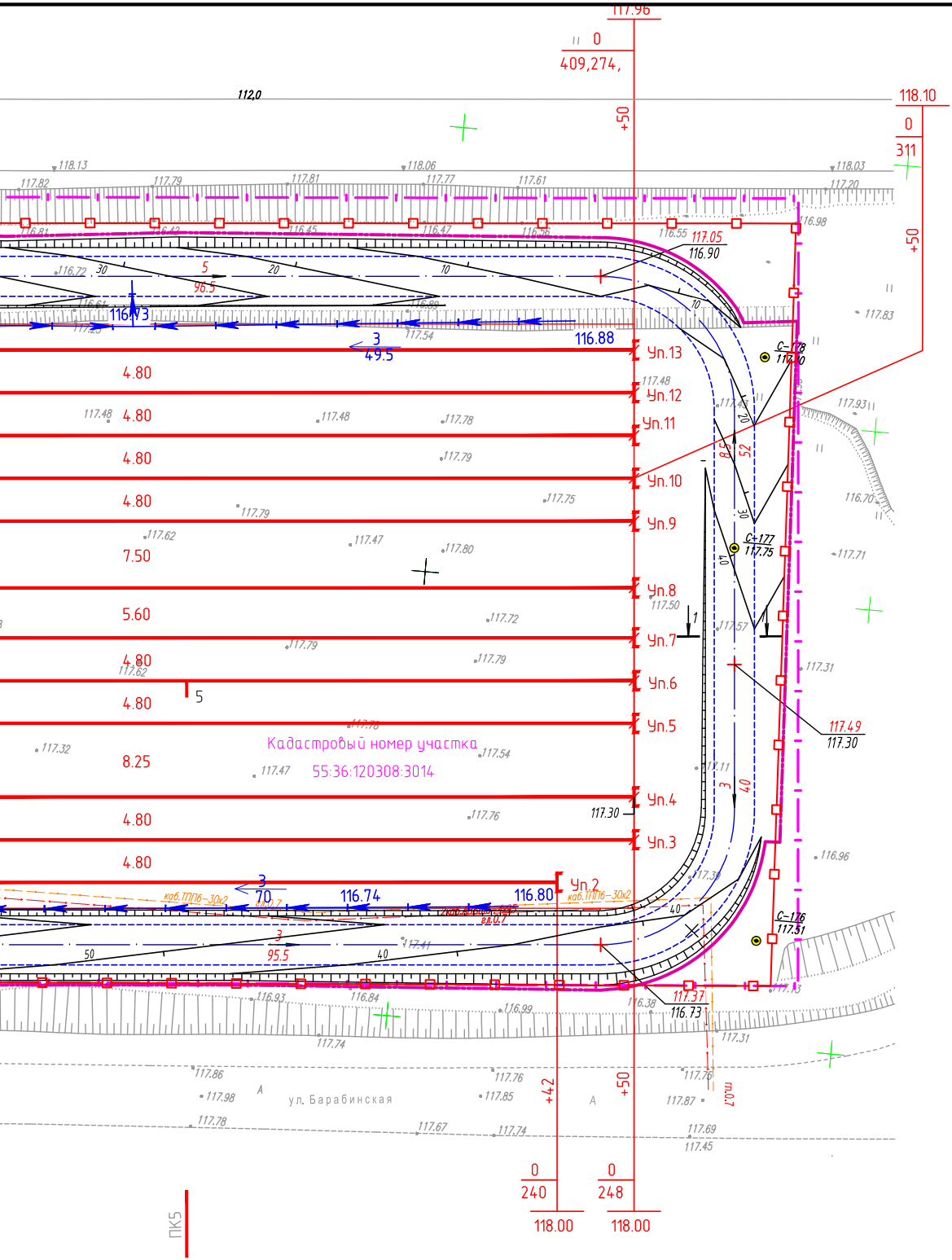
117.96
0
409,274,
+50
112,0
118.10
0
311
+50
118.13
118.06
118.03
117.82
117.79
117.81
117.77
117.61
117.20
116.98
117.05
116.90
96.5
116.73
116.88
3
49.5
Уп.13
Уп.12
Уп.11
Уп.10
Уп.9
Уп.8
Уп.7
Уп.6
Уп.5
Уп.4
Уп.3
Уп.2
С-178
С-177
117.75
С-176
117.51
4.80
4.80
4.80
4.80
7.50
5.60
4.80
4.80
8.25
4.80
4.80
5
117.49
117.30
Кадастровый номер участка
55:36:120308:3014
116.74
116.80
70
95.5
каб.ПП6-30х2
117.37
116.73
ул. Барабинская
+42
+50
0
240
118.00
0
248
118.00
ПК5

Разрез 1 – 1

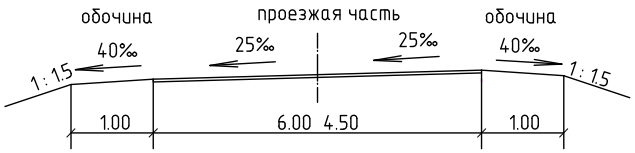
обочина
проезжая часть
обочина
40‰
25‰
25‰
40‰
1:1.5
1:1.5
1.00
6.00 4.50
1.00

Условные обозначения

- Граница земельного участка
- Граница благоустройства
- Проектируемое ограждение (см. СО 54-82-АС л.2)

552.15 – Проектная отметка
551.64 – Черная отметка

- Проектируемые водоотводные лотки (см. СО 54-82-ПЖ л.2)

Разрез 2 – 2

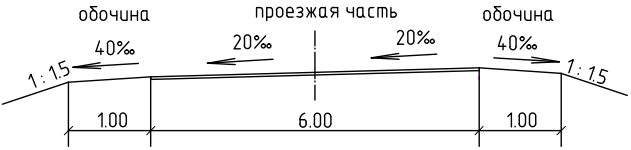
обочина
проезжая часть
обочина
40‰
20‰
20‰
40‰
1 : 1.5
1 : 1.5
1.00
6.00
1.00

Примечание:

Вертикальная планировка выполнена в проектных отметках. Проектные отметки относятся к верху покрытия.

Изм.	Кол.уч	Лист	№ док	Подпись	Дата
Разраб.	Пенкина				05.16
Проверил	Бомбина				05.16
Н. контр.	Артемченко				05.16
ГИП	Бомбина				05.16

СО54-82-0-ГП

Железнодорожные пути необщего пользования для отстоя подвижного
состава ООО"Омсктехуглерод" при станции Омск-Восточный
Западно-Сибирской железной дороги по ул. Барабинская

Генеральный план	Стадия	Лист	Листов
	Р	3	

План организации рельефа
М 1:500

ООО
"ГЕОТРАНСПРОЕКТ"

Формат А4х8